








-  řešené území
- Plochy a koridory s možností omezení práv**
-  VD - dopravní infrastruktura
-  VT - technická infrastruktura

 **MINISTERSTVO PRO MÍSTNÍ ROZVOJ ČR** Změna územního plánu Bukovany byla spolufinancována z prostředků státního rozpočtu ČR, z programu Ministerstva pro místní rozvoj ČR

Záznam o účinnosti	
Označení správního orgánu, který poslední změnu územního plánu vydal:	Otisk úředního razítka:
Zastupitelstvo obce Bukovany	
Datum nabytí účinnosti poslední změny :	Pořadové číslo poslední změny:
15.10.2024	2
Jméno a příjmení, funkce a podpis oprávněné úřední osoby pořizovatele:	
Miroslav Šiška starosta obce Bukovany	

Odpovědný projektant:
 Ing. Petr Laube
 Autorizovaný architekt pro obor územní plánování
 ČKA 03 889
 Vojtěšská 391, 277 11 Neratovice

Autorský kolektiv:
 Ing. Petr Laube

Pořizovatel: Obecní úřad Bukovany, Bukovany 154, 257 41 Týnec nad Sázavou

Objednatel: Obec Bukovany, Bukovany 154, 257 41 Týnec nad Sázavou

Název akce: **ÚZEMNÍ PLÁN BUKOVANY**



Formát: A0
 Datum: 09 / 2024
 Měřítko: 1 : 5 000
 Číslo paré:
 Číslo výkresu: **4**

Etapa: Úplné znění po změnách č.1 a č.2
 Název výkresu: **Výkres veřejně prospěšných staveb, opatření a asanací**