






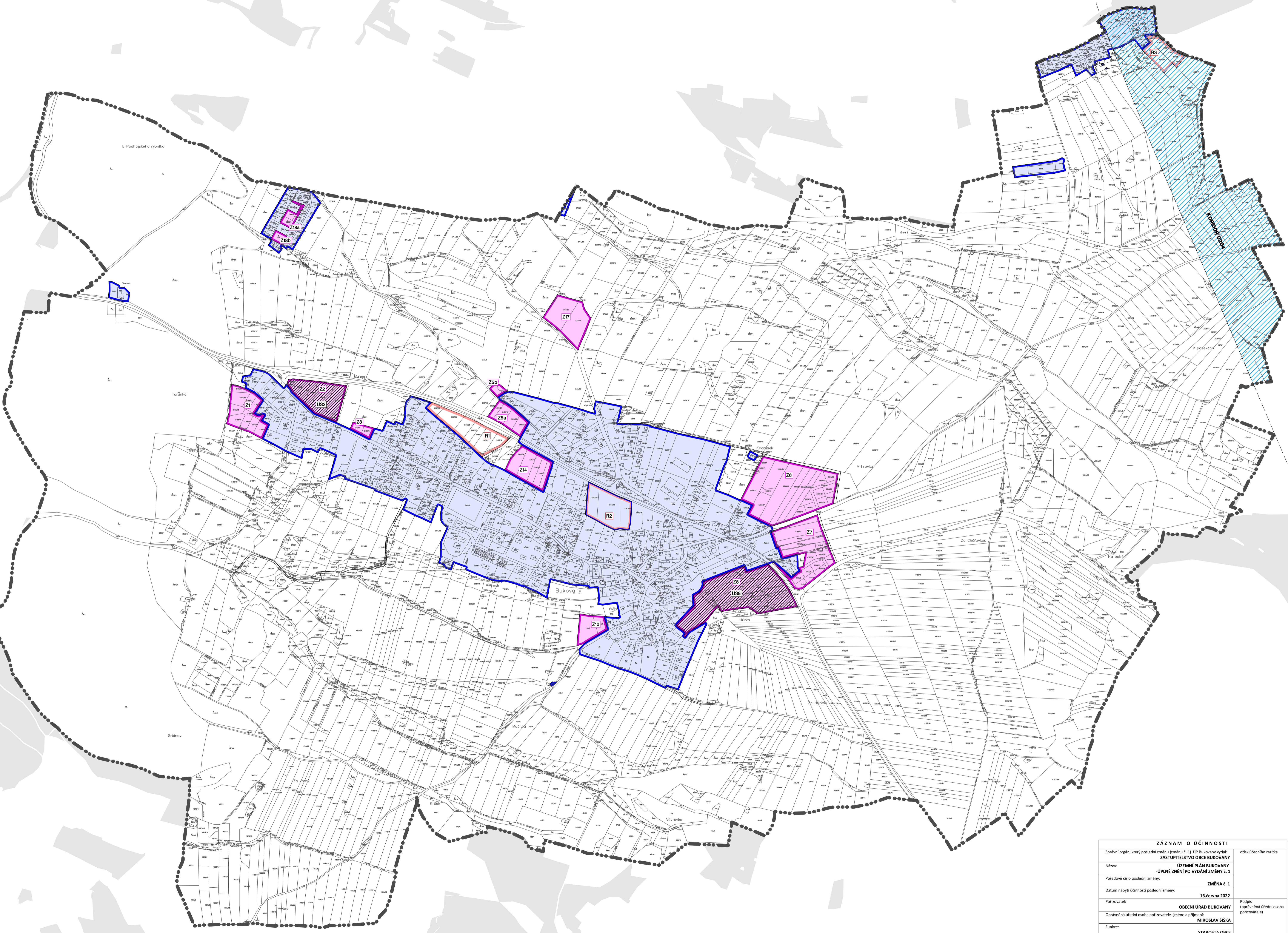


- LEGENDA**
-  HRANICE ŘEŠENÉHO ÚZEMÍ = HRANICE OBCE
  -  ÚDAJE MAPY KN – PRÁVNÍ STAV ÚZEMÍ KE DNI 20. 10. 2021
  -  ZASTAVĚNÉ ÚZEMÍ K 26. 10. 2021 (VYMEZENO DLE PARAGRAFU 58 STAVEB. ZÁKONA NAD MAPOU KN)
  -  ZASTAVITELNÉ PLOCHY
  -  PLOCHY ÚZEMNÍCH REZERV
  -  PLOCHY, VE KTERÝCH JE ROZHODOVÁNÍ O ZMĚNÁCH ÚZEMÍ PODMÍNEČNĚ VYDÁNÍM ÚZEMNÍ STUDIE
  -  KORIDORY DOPRAVNÍCH STAVEB



**ÚZEMNÍ PLÁN BUKOVANY**  
**ÚPLNÉ ZNĚNÍ PO VYDÁNÍ ZMĚNY Č. 1**  
 1.2.a výkres  
 základního členění území 1 : 5000

PROJEKTANT:  
**FOGLAR ARCHITECTS**  
 ING. AKAD. ARCH. PĚTR FOGLAR  
 AUT. ARCHITEKT ČKA 002667  
 KUBIŠTOVA 6/1101 PRAHA 4  
 KANCELÁŘ TROJICKÁ 1/386, PRAHA 2

ZPRACOVATELÉ:  
 OBECNÍ ÚŘAD BUKOVANY  
 ING. ARCH. ZUZANA FOGLAROVÁ  
 ING. ARCH. JAKUB KOLÍN

POŘIZOVATEL:  
 OBECNÍ ÚŘAD BUKOVANY  
 STAROSTA: MIROSLAV ŠÍŠKA  
 BUKOVANY 154, 257 41 TÝNEC NAD SÁZAVOU, IČO 00508381  
 TEL.: 317 701 236, oubukovany@volny.cz, www.obec-bukovany.cz

ZHOTOVITEL A VÝKONNÝ POŘIZOVATEL:  
 PAVLA BECHÝNOVÁ

ZÁZNAM O ÚČINNOSTI		otisk úředního razítka
Správní orgán, který posléd změnu (změny č. 1) ÚP Bukovany vydal:	ZASTUPITELSTVO OBCE BUKOVANY	
Název:	ÚZEMNÍ PLÁN BUKOVANY - ÚPLNÉ ZNĚNÍ PO VYDÁNÍ ZMĚNY Č. 1	
Pořadové číslo poslední změny:	ZMĚNA Č. 1	
Datum nabytí účinnosti poslední změny:	16. června 2022	
Pořizovatel:	OBECNÍ ÚŘAD BUKOVANY	Podpis (oprávněná úřední osoba pořizovatele)
Oprávněná úřední osoba pořizovatele - jméno a příjmení:	MIROSLAV ŠÍŠKA	
Funkce:	STAROSTA OBCE	